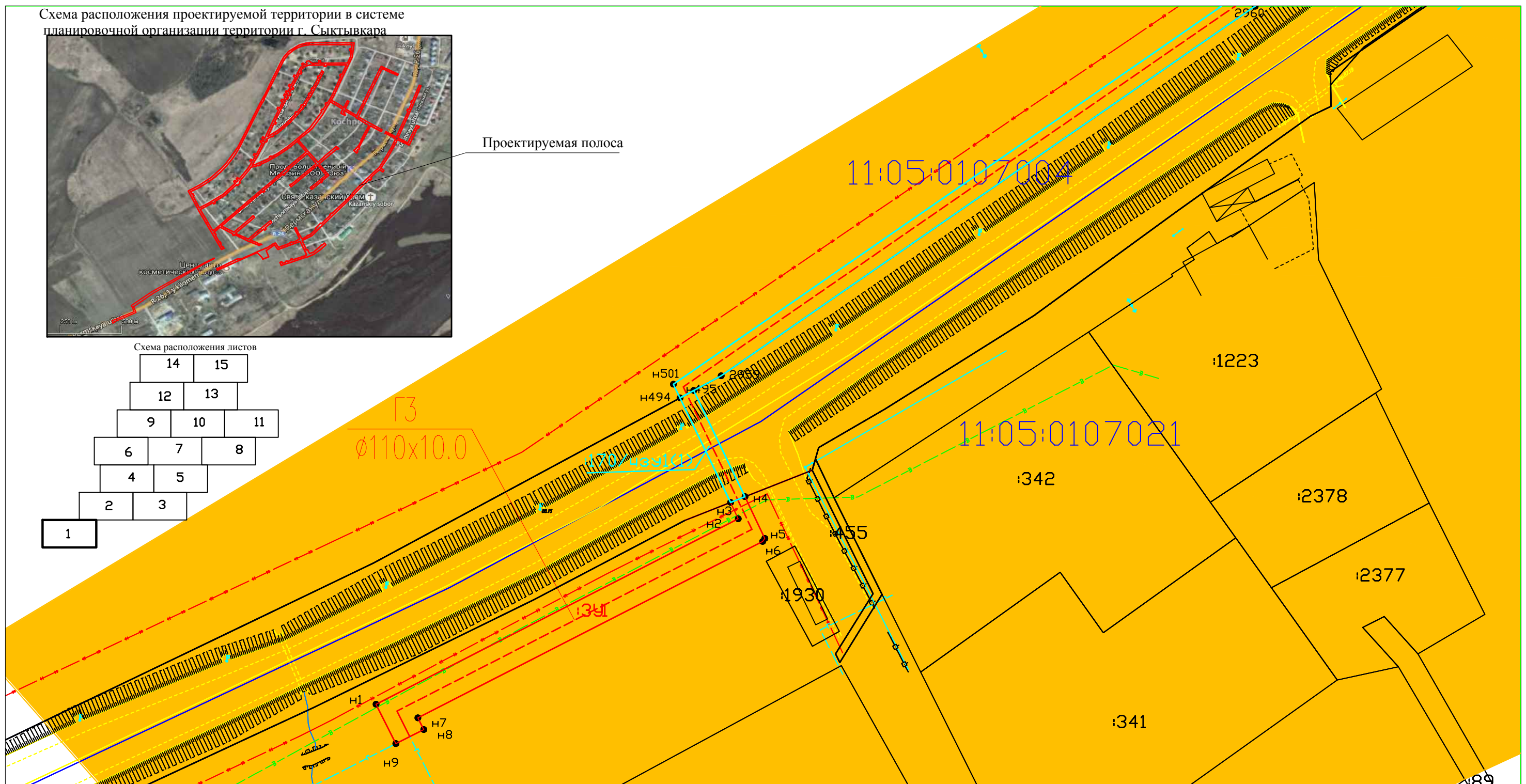
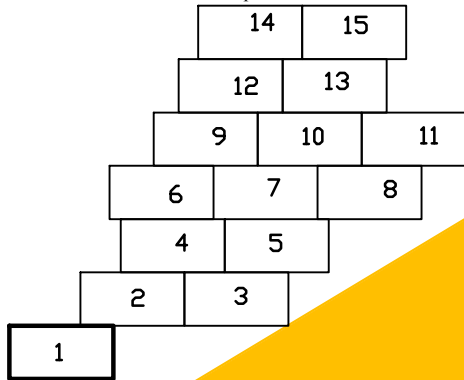


Схема расположения проектируемой территории в системе планировочной организации территории г. Сыктывкара



Проектируемая полоса

Схема расположения листов



Условные обозначения:

- граница образуемого земельного участка, испрашиваемого в дальнейшем в краткосрочную аренду на период строительства
- граница устанавливаемого сервитута
- трасса проектируемого газопровода
- граница кадастрового квартала
- граница существующего земельного участка
- :391 - обозначение образуемого земельного участка
- 11:05:0105003 - надпись кадастрового квартала
- :304 - надпись кадастрового номера земельного участка

Жилые зоны:

- Ж-3 - зона застройки индивидуальными жилыми домами
- кабель ЭЛ
- существующий газопровод
- водопровод
- сеть канализации
- сеть ЛЭП
- дорога
- красные линии

Изм.	Кол.уч.	Лист	№ док.	Подп.	Дата
Составил				Трухачева	08.2017г
Проверил				Жилин	08.2017г

Договор N16/17 от 19.06.2017г.

Газоснабжение индивидуальных жилых домов в мкр. Кочпон г. Сыктывкара Республики Коми

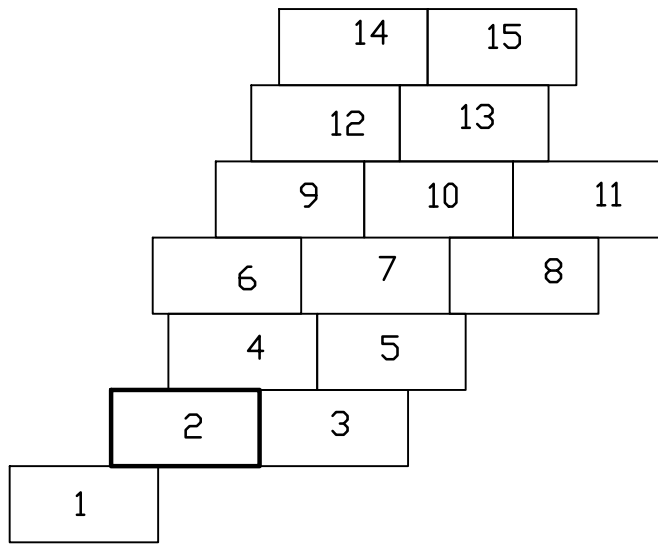
Проект межевания территории (утверждаемая часть)

Чертеж проекта межевания, М 1:1000

Стадия	Лист	Листов
	1	15

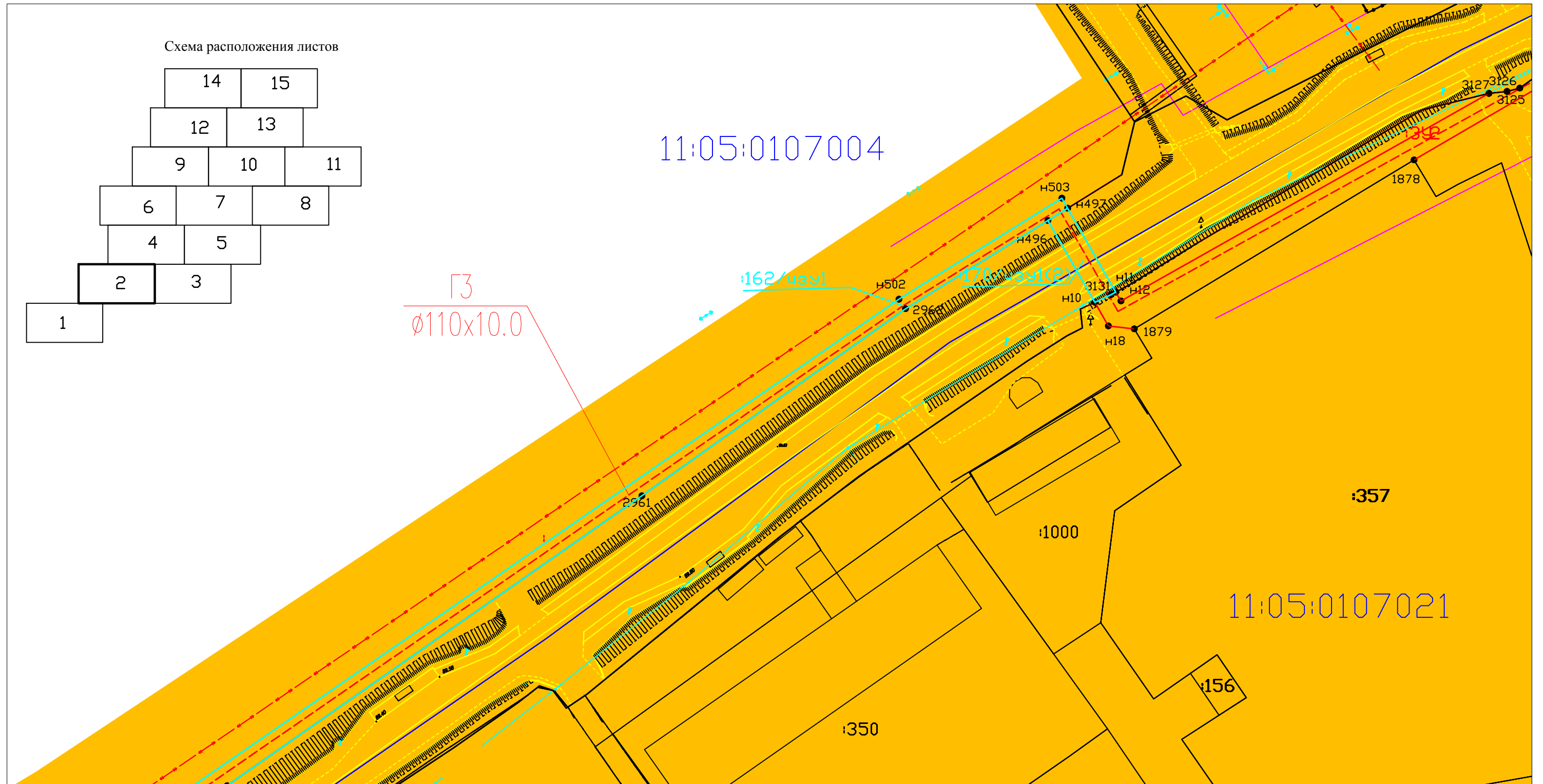
ООО "Норг-Инжиниринг"
2017г.

Схема расположения листов



11:05:0107004

ГЗ
Ø110x10.0



Условные обозначения:

- граница образуемого земельного участка, испрашиваемого в дальнейшем в краткосрочную аренду на период строительства
- граница устанавливаемого сервитута
- трасса проектируемого газопровода
- граница кадастрового квартала
- граница существующего земельного участка
- :341 - обозначение образуемого земельного участка
- 11:05:0105003 - надпись кадастрового квартала
- :304 - надпись кадастрового номера земельного участка

Жилые зоны:

- Ж-3 - зона застройки индивидуальными жилыми домами
- кабель ЭЛ
- существующий газопровод
- водопровод
- сеть канализации
- сеть ЛЭП
- дорога
- красные линии

Изм.	Кол.уч.	Лист	№ док.	Подп.	Дата
Составил				Трухачева	08.2017г.
Проверил				Жилин	08.2017г.

Договор N16/17 от 19.06.2017г.

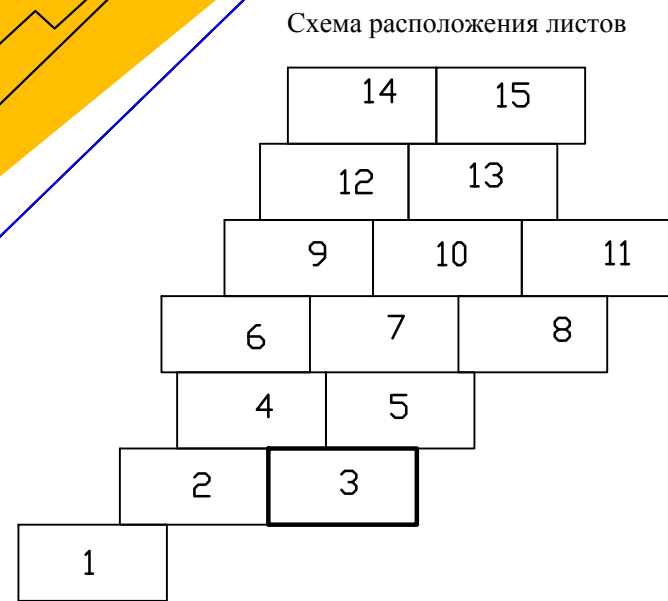
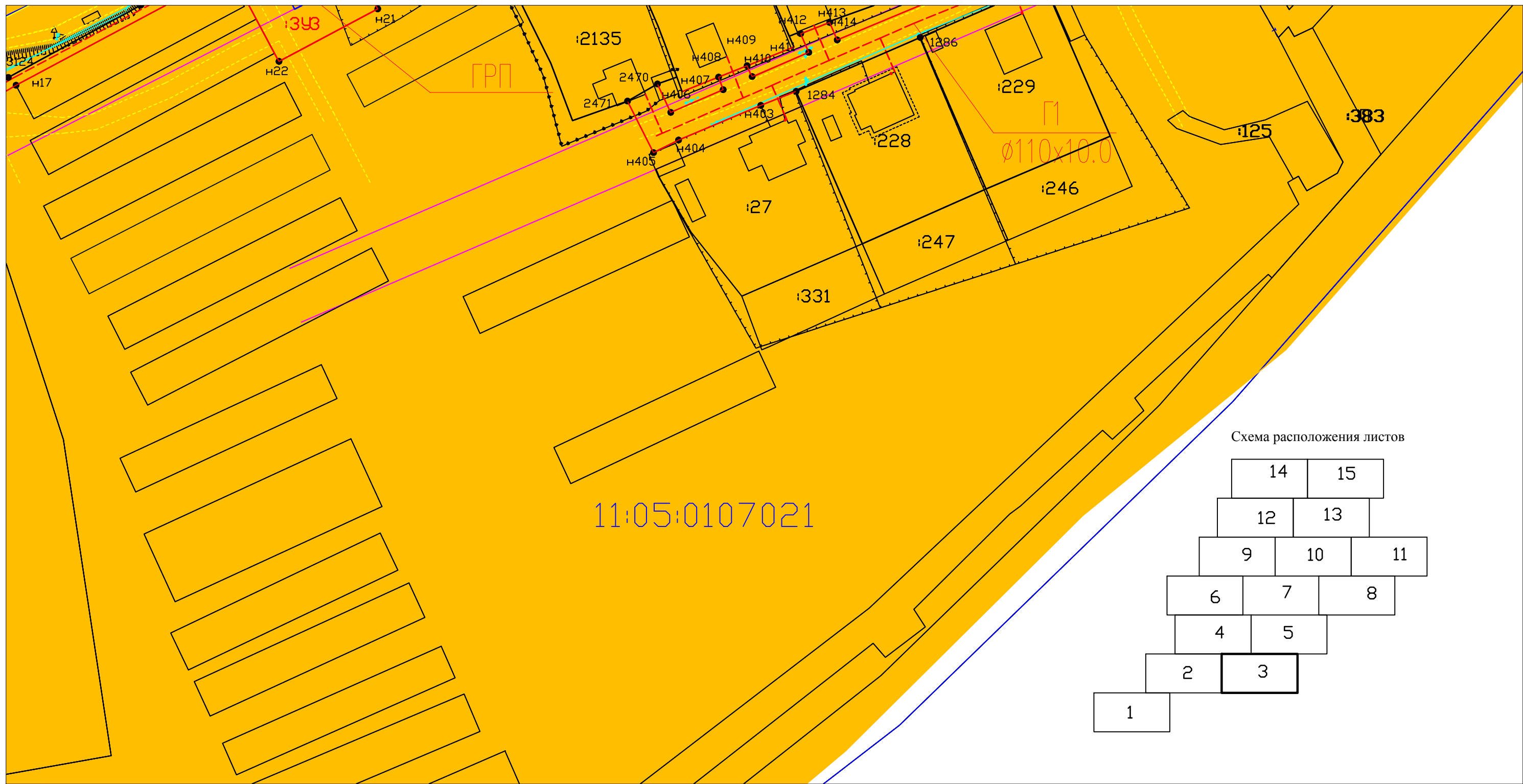
Газоснабжение индивидуальных жилых домов в мкр. Кочпон г. Сыктывкара Республики Коми

Проект межевания территории (утверждаемая часть)

Стадия	Лист	Листов
	2	15

Чертеж проекта межевания, М 1:1000

ООО "Норг-Инжиниринг"
2017г.



Условные обозначения:

- граница образуемого земельного участка, испрашиваемого в дальнейшем в краткосрочную аренду на период строительства
- граница устанавливаемого сервитута
- трасса проектируемого газопровода
- граница кадастрового квартала
- граница существующего земельного участка
- :341 - обозначение образуемого земельного участка
- 11:05:0105003 - надпись кадастрового квартала
- :304 - надпись кадастрового номера земельного участка

Жилые зоны:

- Ж-3 - зона застройки индивидуальными жилыми домами
- кабель ЭЛ
- существующий газопровод
- водопровод
- сеть канализации
- сеть ЛЭП
- дорога
- красные линии

Изм.	Кол.уч.	Лист	№ док.	Подп.	Дата
Составил				Трухачева	08.2017г.
Проверил				Жилин	08.2017г.

Договор №16/17 от 19.06.2017г.

Газоснабжение индивидуальных жилых домов в мкр. Кочпон г. Сыктывкара Республики Коми

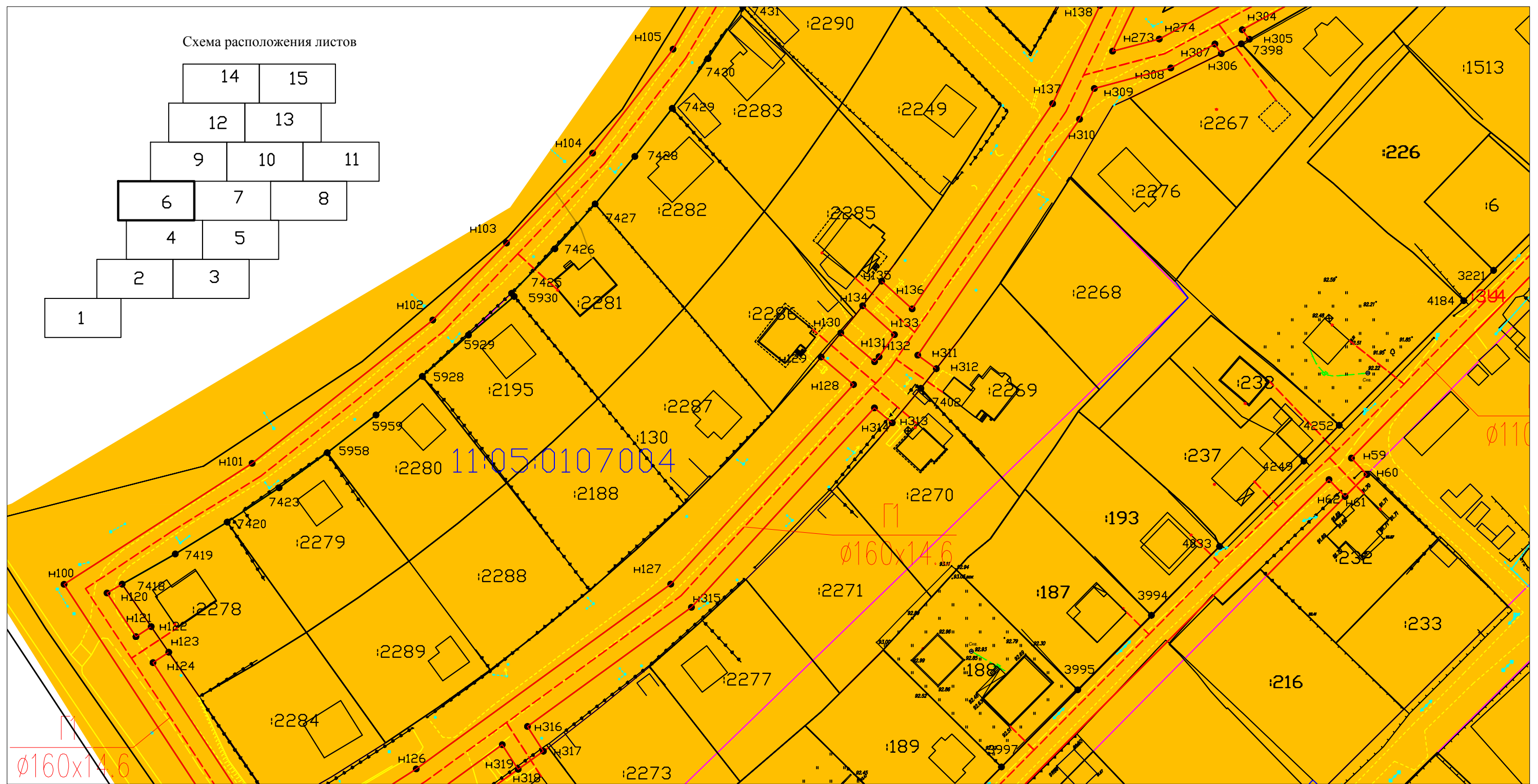
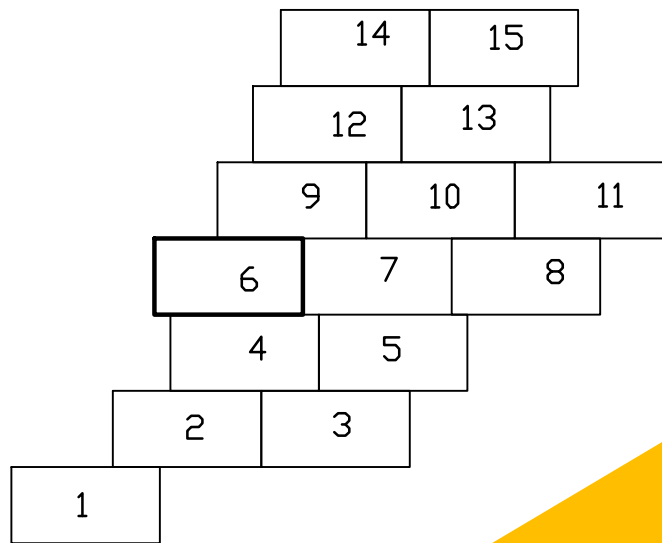
Проект межевания территории (утверждаемая часть)

Чертеж проекта межевания, М 1:1000

Стадия	Лист	Листов
	3	15

ООО "Норг-Инжиниринг"
2017г.

Схема расположения листов



Условные обозначения:

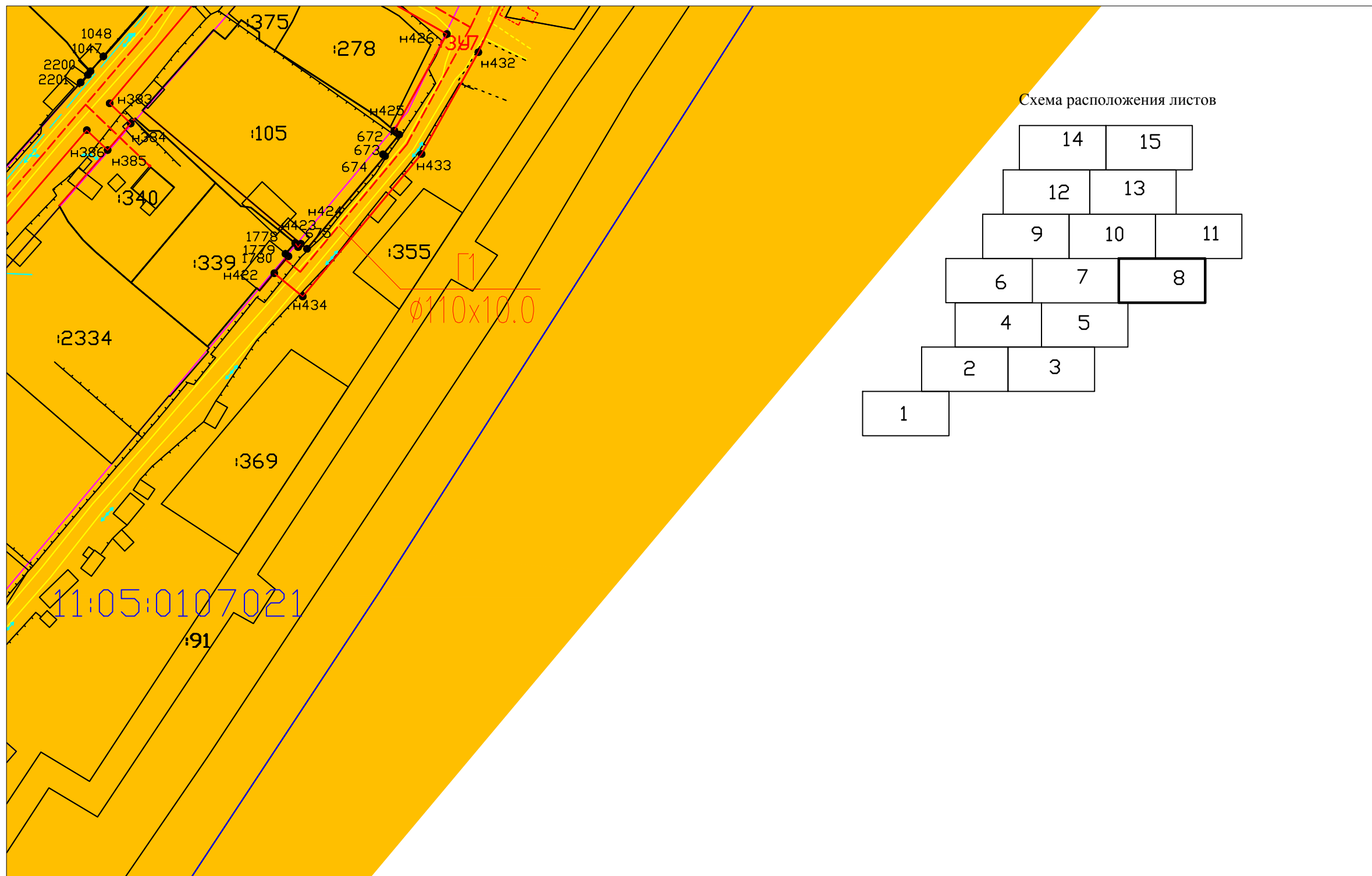
- граница образуемого земельного участка, испрашиваемого в дальнейшем в краткосрочную аренду на период строительства
- граница устанавливаемого сервитута
- трасса проектируемого газопровода
- граница кадастрового квартала
- граница существующего земельного участка
- :301 - обозначение образуемого земельного участка
- 11:05:0105003 - надпись кадастрового квартала
- :304 - надпись кадастрового номера земельного участка

Жилые зоны:

- Ж-3 - зона застройки индивидуальными жилыми домами
- кабель ЭЛ
- существующий газопровод
- водопровод
- сеть канализации
- сеть ЛЭП
- дорога
- красные линии

Изм.	Кол.уч.	Лист	№ док.	Подп.	Дата
Составил				Трухачева	08.2017г
Проверил				Жилин	08.2017г

<i>Договор №16/17 от 19.06.2017г.</i>			
Газоснабжение индивидуальных жилых домов в мкр. Кочпон г. Сыктывкара Республики Коми			
Проект межевания территории (утверждаемая часть)		Стадия	Лист
		6	15
Чертеж проекта межевания, М 1:1000		ООО "Норг-Инжиниринг" 2017г.	



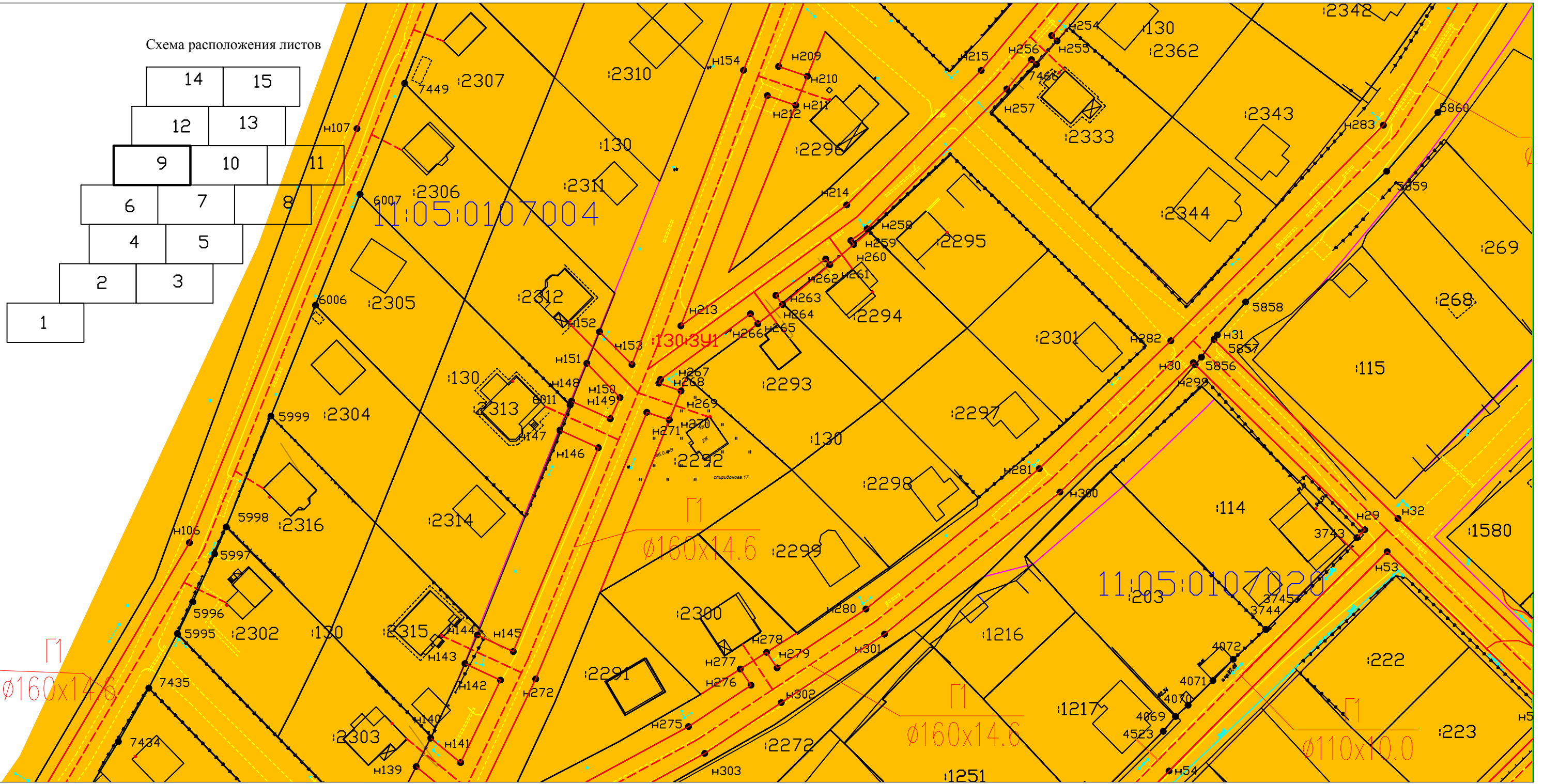
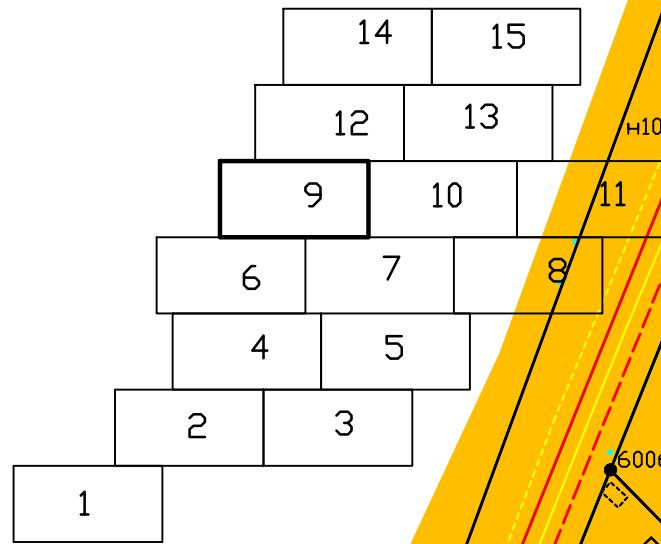
- Условные обозначения:**
- граница образуемого земельного участка, испрашиваемого в дальнейшем в краткосрочную аренду на период строительства
 - граница устанавливаемого сервитута
 - трасса проектируемого газопровода
 - граница кадастрового квартала
 - граница существующего земельного участка
 - :391 - обозначение образуемого земельного участка
 - 11:05:0105003 - надпись кадастрового квартала
 - :304 - надпись кадастрового номера земельного участка

- Жилые зоны:**
- Ж-3 - зона застройки индивидуальными жилыми домами
 - кабель ЭЛ
 - существующий газопровод
 - водопровод
 - сеть канализации
 - сеть ЛЭП
 - дорога
 - красные линии

Изм.	Кол.уч.	Лист	№ док.	Подп.	Дата
Составил				Трухачева	08.2017г
Проверил				Жилин	08.2017г

<i>Договор №16/17 от 19.06.2017г.</i>			
Газоснабжение индивидуальных жилых домов в мкр. Кочпон г. Сыктывкара Республики Коми			
Проект межевания территории (утверждаемая часть)		Стадия	Лист
		8	15
Чертеж проекта межевания, М 1:1000		ООО "Норг-Инжиниринг" 2017г.	

Схема расположения листов



Условные обозначения:

- граница образуемого земельного участка, испрашиваемого в дальнейшем в краткосрочную аренду на период строительства
- граница устанавливаемого сервитута
- трасса проектируемого газопровода
- граница кадастрового квартала
- граница существующего земельного участка
- :391 - обозначение образуемого земельного участка
- 11:05:0105003 - надпись кадастрового квартала
- :304 - надпись кадастрового номера земельного участка

Жилые зоны:

- Ж-3 - зона застройки индивидуальными жилыми домами
- кабель ЭЛ
- существующий газопровод
- водопровод
- сеть канализации
- сеть ЛЭП
- дорога
- красные линии

Изм.	Кол.уч.	Лист	№ док.	Подп.	Дата
Составил				Трухачева	08.2017г
Проверил				Жилин	08.2017г

Договор №16/17 от 19.06.2017г.

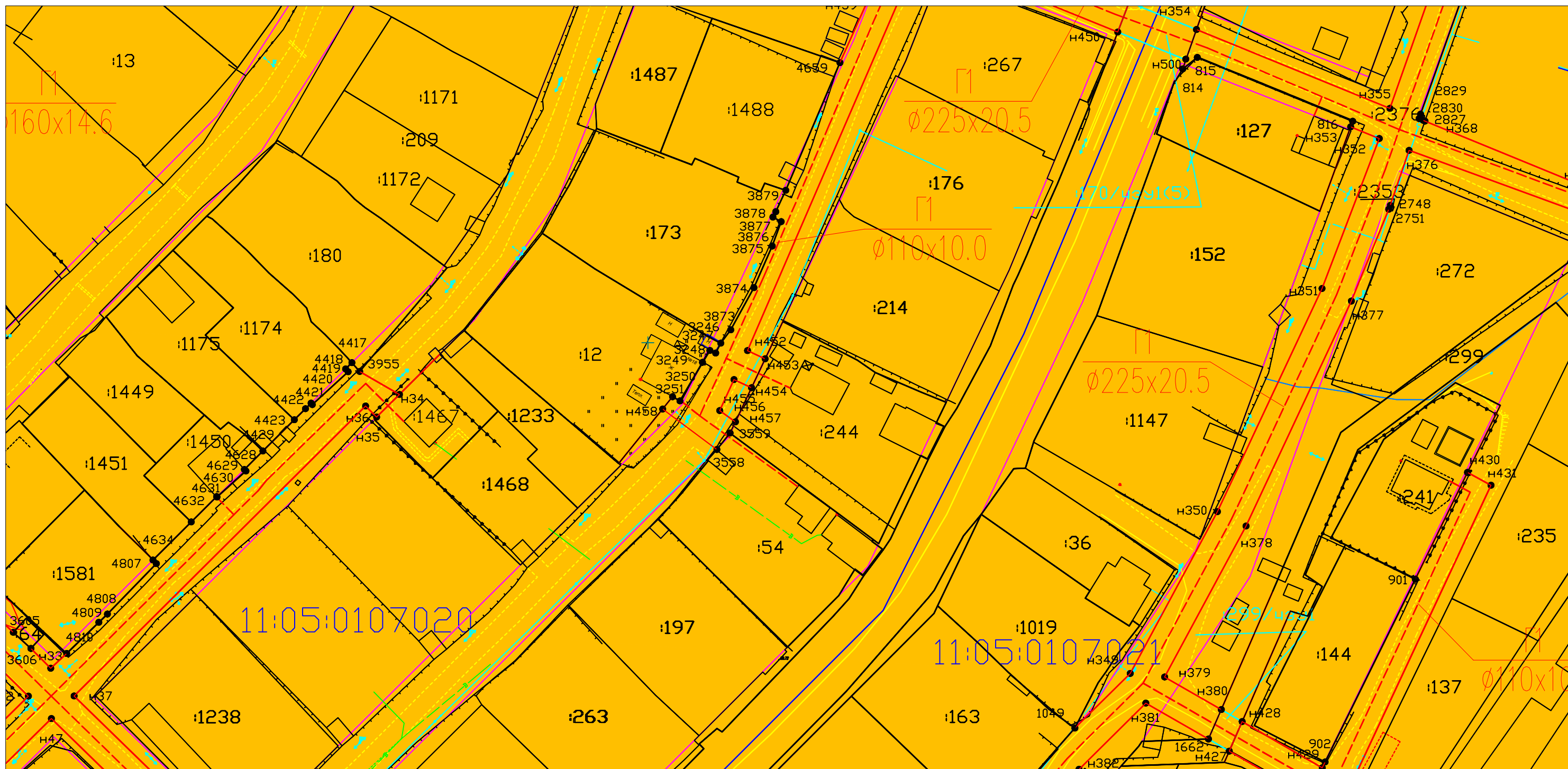
Газоснабжение индивидуальных жилых домов в мкр. Кочпон г. Сыктывкара Республики Коми

Проект межевания территории (утверждаемая часть)

Чертеж проекта межевания, М 1:1000

Стадия	Лист	Листов
	9	15

ООО "Норг-Инжиниринг"
2017г.



Условные обозначения:

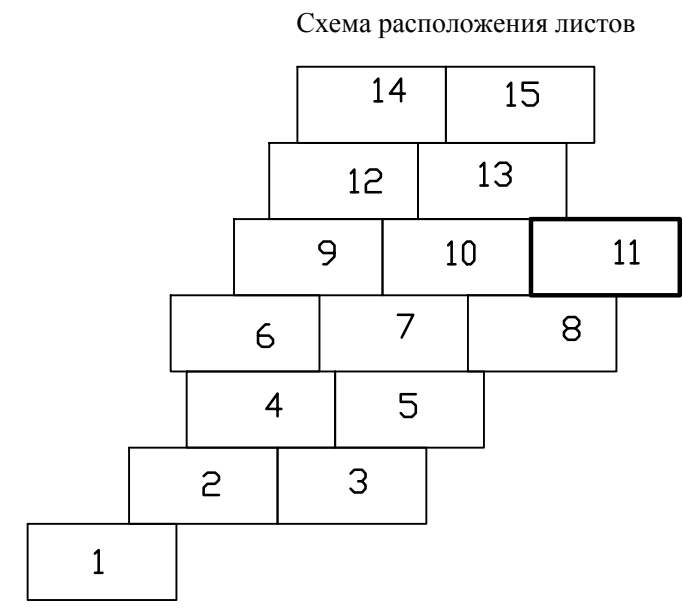
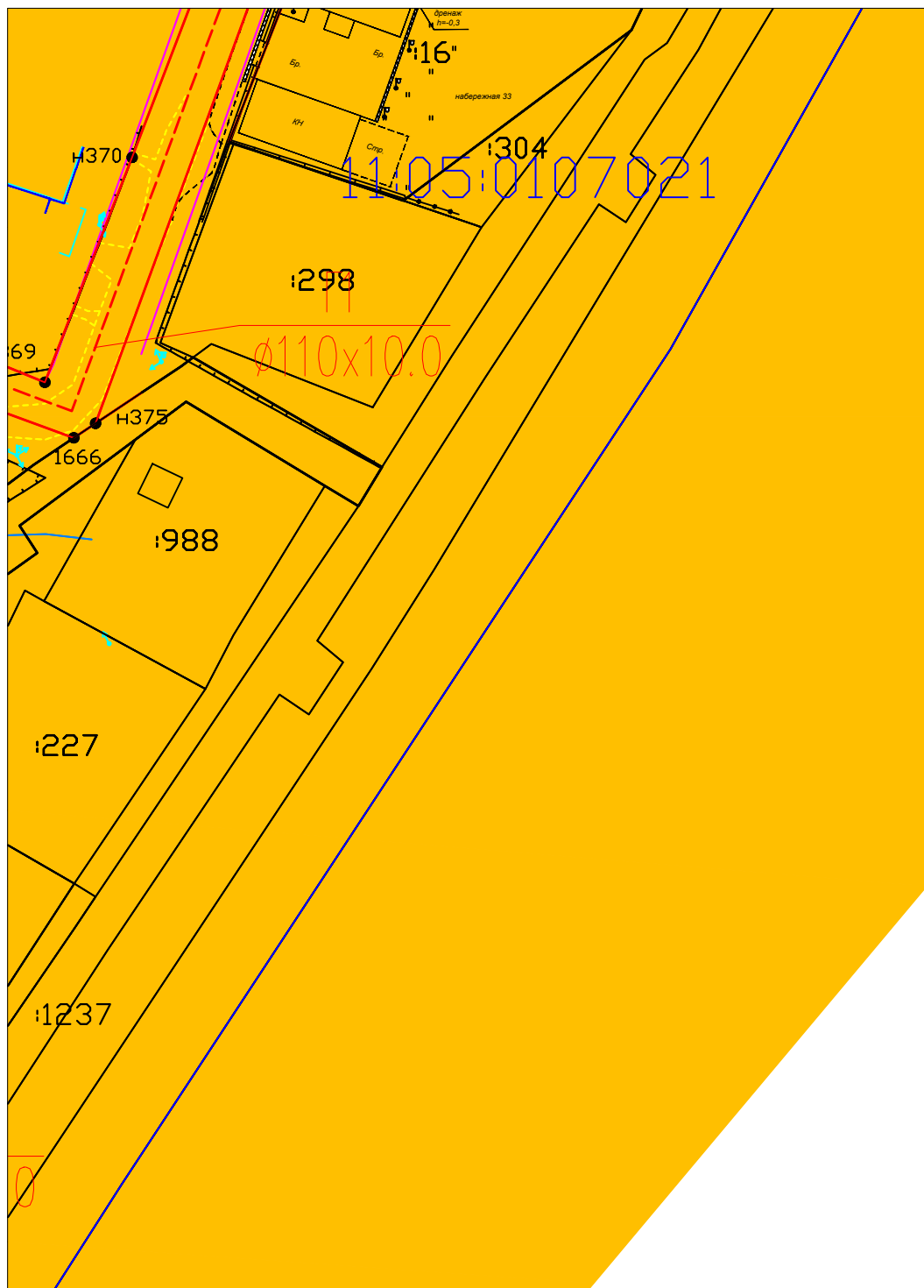
- граница образуемого земельного участка, испрашиваемого в дальнейшем в краткосрочную аренду на период строительства
- граница устанавливаемого сервитута
- трасса проектируемого газопровода
- граница кадастрового квартала
- граница существующего земельного участка
- :391 - обозначение образуемого земельного участка
- 11:05:0105003 - надпись кадастрового квартала
- :304 - надпись кадастрового номера земельного участка

Жилые зоны:

Ж-3 - зона застройки индивидуальными жилыми домами

- кабель ЭЛ
- существующий газопровод
- водопровод
- сеть канализации
- сеть ЛЭП
- дорога
- красные линии

<i>Договор N16/17 от 19.06.2017г.</i>									
Газоснабжение индивидуальных жилых домов в мкр. Кочпон г. Сыктывкара Республики Коми									
						Проект межевания территории (утверждаемая часть)	Стадия	Лист	Листов
Изм.	Кол.уч.	Лист	№ док.	Подп.	Дата			10	15
Составил				Трухачева	08.2017г.				
Поверил				Жилин	08.2017г.				
Чертеж проекта межевания, М 1:1000						ООО "Норг-Инжиниринг" 2017г.			



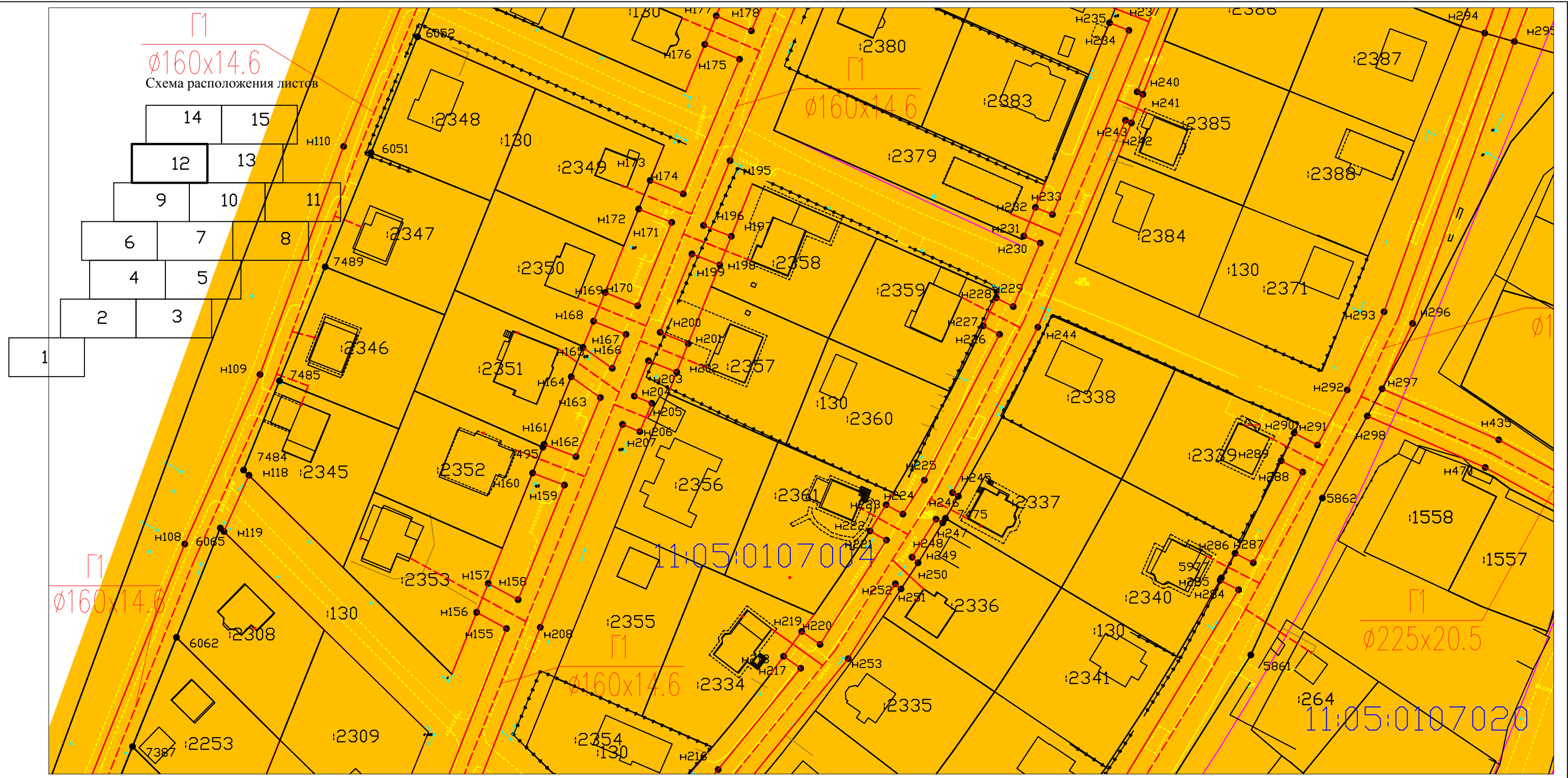
Условные обозначения:

- граница образуемого земельного участка, испрашиваемого в дальнейшем в краткосрочную аренду на период строительства
- граница устанавливаемого сервитута
- трасса проектируемого газопровода
- граница кадастрового квартала
- граница существующего земельного участка
- :341 - обозначение образуемого земельного участка
- 11:05:0105003 - надпись кадастрового квартала
- :304 - надпись кадастрового номера земельного участка

Жилые зоны:

- Ж-3 - зона застройки индивидуальными жилыми домами
- кабель ЭЛ
- существующий газопровод
- водопровод
- сеть канализации
- сеть ЛЭП
- дорога
- красные линии

						<i>Договор N16/17 от 19.06.2017г.</i>				
						Газоснабжение индивидуальных жилых домов в мкр. Кочпон г. Сыктывкара Республики Коми				
Изм.	Кол.уч.	Лист	№ док.	Подп.	Дата	Проект межевания территории (утверждаемая часть)		Стадия	Лист	Листов
Составил					08.2017г.				11	15
Проверил					08.2017г.	Чертеж проекта межевания, М 1:1000		ООО "Норг-Инжиниринг" 2017г.		



11:05:0107004

11:05:0107020

Условные обозначения:

- граница образуемого земельного участка, испрашиваемого в дальнейшем в краткосрочную аренду на период строительства
- граница устанавливаемого сервитута
- трасса проектируемого газопровода
- граница кадастрового квартала
- граница существующего земельного участка
- :391 - обозначение образуемого земельного участка
- :304 - надпись кадастрового квартала
- :304 - надпись кадастрового номера земельного участка

Жилые зоны:

- Ж-3 - зона застройки индивидуальными жилыми домами
- кабель ЭЛ
- существующий газопровод
- водопровод
- сеть канализации
- сеть ЛЭП
- дорога
- красные линии

Изм.	Кол.уч.	Лист	№ док.	Подп.	Дата
Составил				Трухачева	08.2017г.
Поверил				Жилин	08.2017г.

Договор №16/17 от 19.06.2017г.		
Газоснабжение индивидуальных жилых домов в мкр. Кочпон г. Сыктывкара Республики Коми		
Проект межевания территории (утверждаемая часть)	Стадия	Лист
	12	15
Чертеж проекта межевания, М 1:1000		ООО "Норг-Инжиниринг" 2017г.

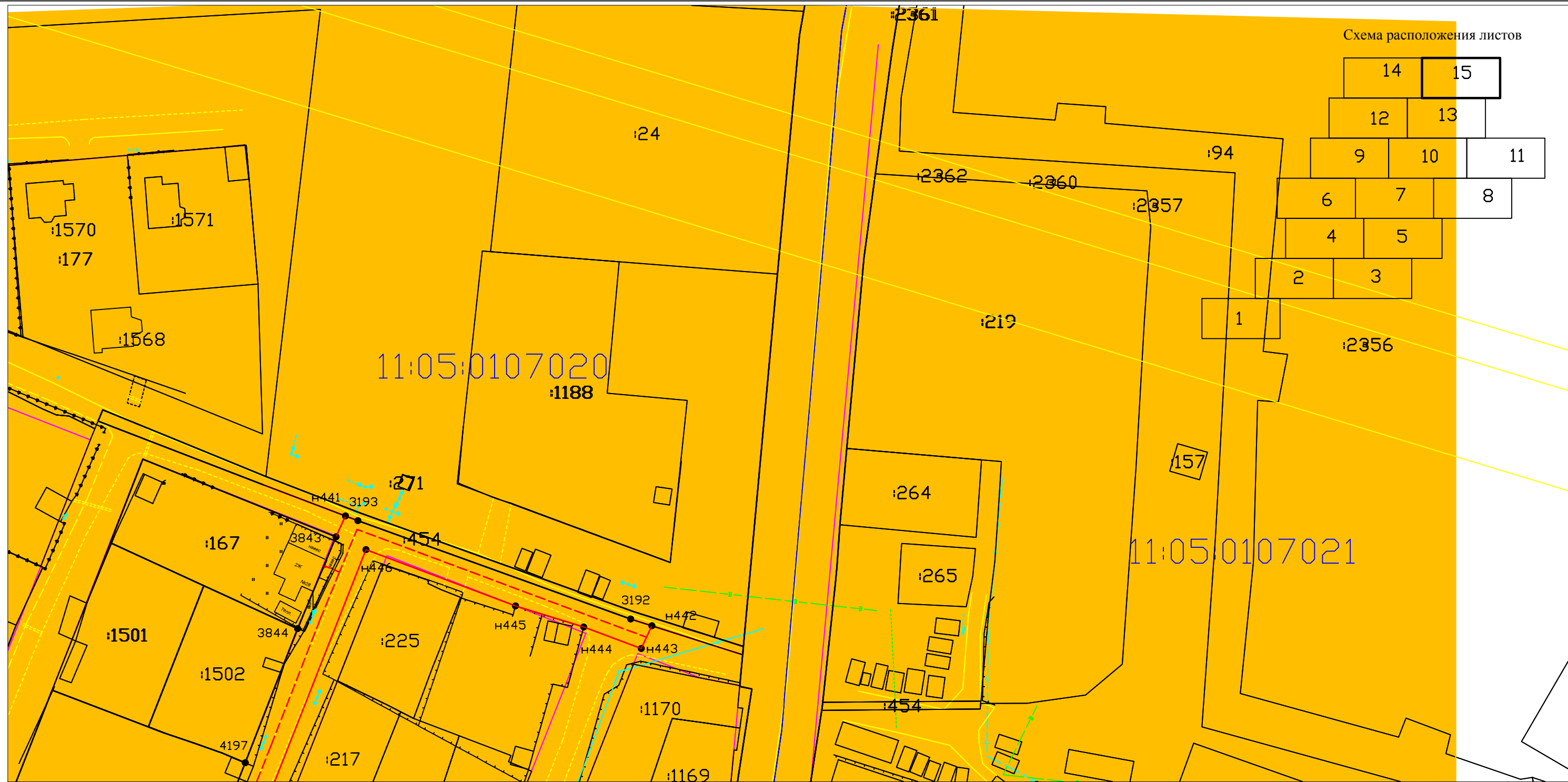
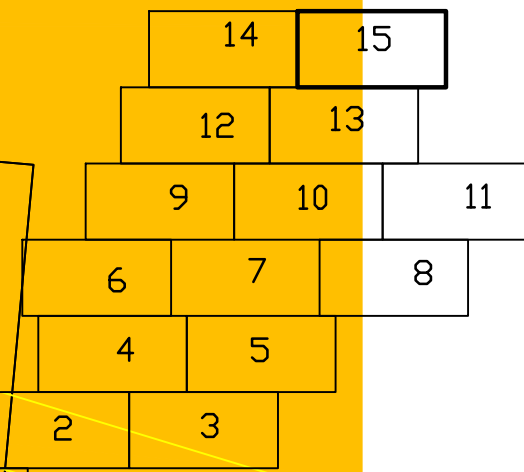


Схема расположения листов



Условные обозначения:

- граница образуемого земельного участка, испрашиваемого в дальнейшем в краткосрочную аренду на период строительства
- граница устанавливаемого сервитута
- трасса проектируемого газопровода
- граница кадастрового квартала
- граница существующего земельного участка
- :391 - обозначение образуемого земельного участка
- 11:05:0105003 - надпись кадастрового квартала
- :304 - надпись кадастрового номера земельного участка

Жилые зоны:

Ж-3 - зона застройки индивидуальными жилыми домами

- кабель ЭЛ
- существующий газопровод
- водопровод
- сеть канализации
- сеть ЛЭП
- дорога
- красные линии

Изм.	Кол.уч.	Лист	№ док.	Подп.	Дата
Составил				Трухачева	08.2017г.
Проверил				Жилин	08.2017г.

Договор №16/17 от 19.06.2017г.

Газоснабжение индивидуальных жилых домов в мкр. Кочпон г. Сыктывкара Республики Коми

Проект межевания территории (утверждаемая часть)

Чертеж проекта межевания, М 1:1000

Стадия	Лист	Листов
	15	15

ООО "Норг-Инжиниринг"
2017г.